

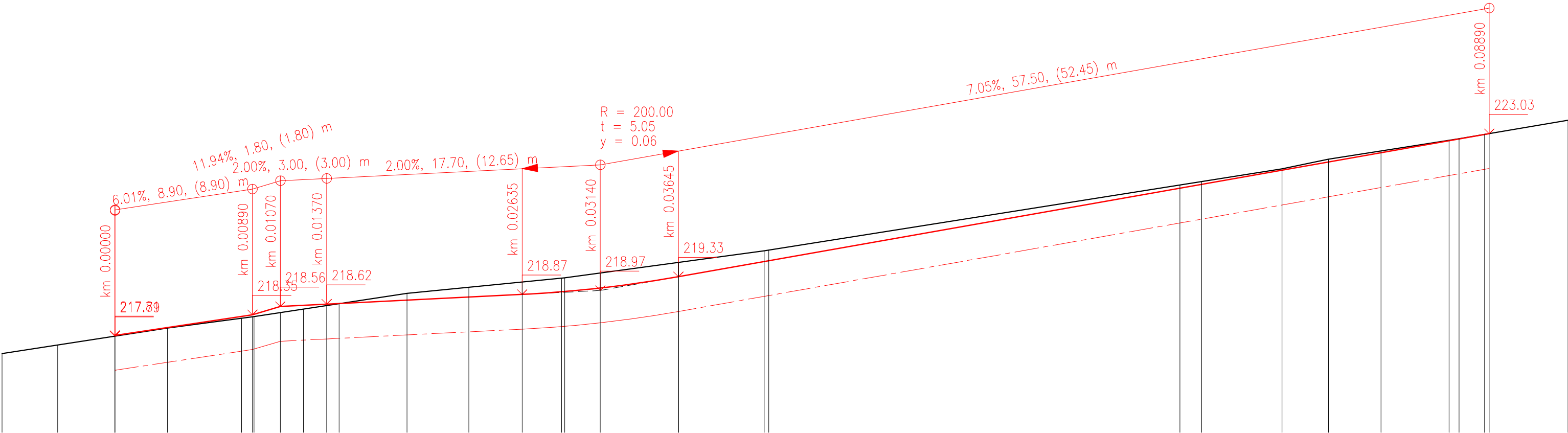
POVRCH
KATASTR

VOZOVKA – ASFALT	69.70	78.50
PONAVA	ZELEŇ	VOZOVKA – ASFALT

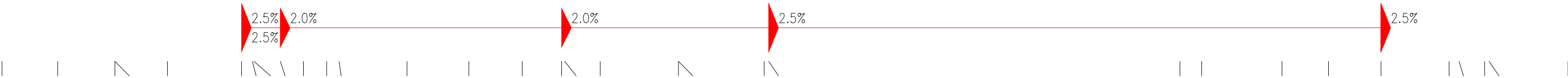
- (n) VYSVĚTLIVKY
(1) stávající konstrukce asfaltové komunikace mm,
(2) ACO 11+ 40mm, POSTŘÍK PS-E mm, ACP 16+ 70mm, POSTŘÍK PS-I mm, SC C8/10 150mm, ŠD 0-63 240mm, VÝMĚNA PODLOŽÍ ŠD 0-63 400mm, GEOTEXTILIE mm,
(3) DLAŽBA 80mm, LOŽE 40mm, SC C8/10 150mm, ŠD 0-63 230mm, VÝMĚNA PODLOŽÍ – ŠD 0-63 400mm, GEOTEXTILIE mm,
(4) ACO 11+ 40mm, POSTŘÍK PS-E mm, ACP 16+ 70mm, POSTŘÍK PS-I mm, SC C8/10 150mm, ŠD 0-63 240mm, VÝMĚNA PODLOŽÍ ŠD 0-63 400mm, GEOTEXTILIE mm,
(5) stávající konstrukce asfaltové komunikace mm,

ÚČELOVÁ KOMUNIKACE

SKLONOVÉ POMĚRY
MĚŘITKA X / Y 1:250 / 1:100
LEGENDA TYPŮ ČAR
— TERÉN
— NIVELETA
- - - KONSTRUKCE KOMUNIKACE



ZMĚNY PŘÍČNÉHO SKLONU



KÓTY NIVELETY

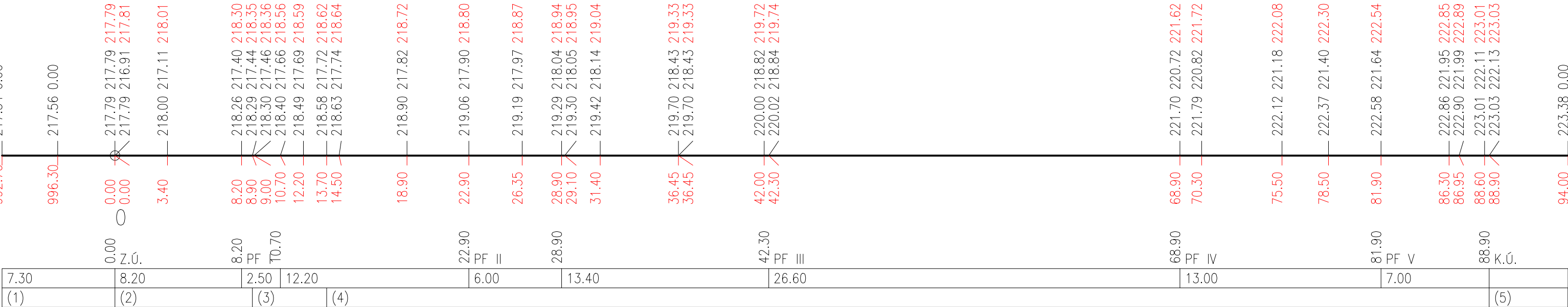
KÓTY PLÁNĚ

KÓTY TERÉNU
SROVNÁVACÍ ROVINA: 207

STANIČENÍ

VZDÁLENOST PŘÍČNÝCH ŘEZŮ
KONSTRUKCE KOMUNIKACE

SMĚROVÉ POMĚRY



NAVŘEL/VYPRACOVAL: ING. HALOÚZKA		ZODPOVĚDNÝ PROJEKTANT: ING. LAZÁREK, DIŠ.		VEDOUČÍ PROJEKTANT: ING. LAZÁREK, DIŠ.		TECHNICKÁ KONTROLA: ING. ZEŽULA		<div> Mojmírovo nám. 3105/6a, 612 00 Brno IČ: 29262747, TEL.: 605 114 896</div>	
KRAJ: Jihomoravský				KATASTR. OZEMÍ: Ponava					
OBJEDNATEL: Statutární město Brno Dominikánské náměstí 1, 601 67 Brno									
AKCE: STAVBA 25 METROVÉHO BAZÉNU MPS LUŽÁNKY IO200 KOMUNIKACE A ZPEVNĚNÉ PLOCHY									
PODÉLNÝ PROFIL KOMUNIKACE									
						DATUM:		01/2020	
						STUPEŇ:		DPS	
						FORMÁT:		4x4	
						MĚŘITKO:		ČÍSLO PŘÍLOHY:	
						1:250/100		D.3.2	